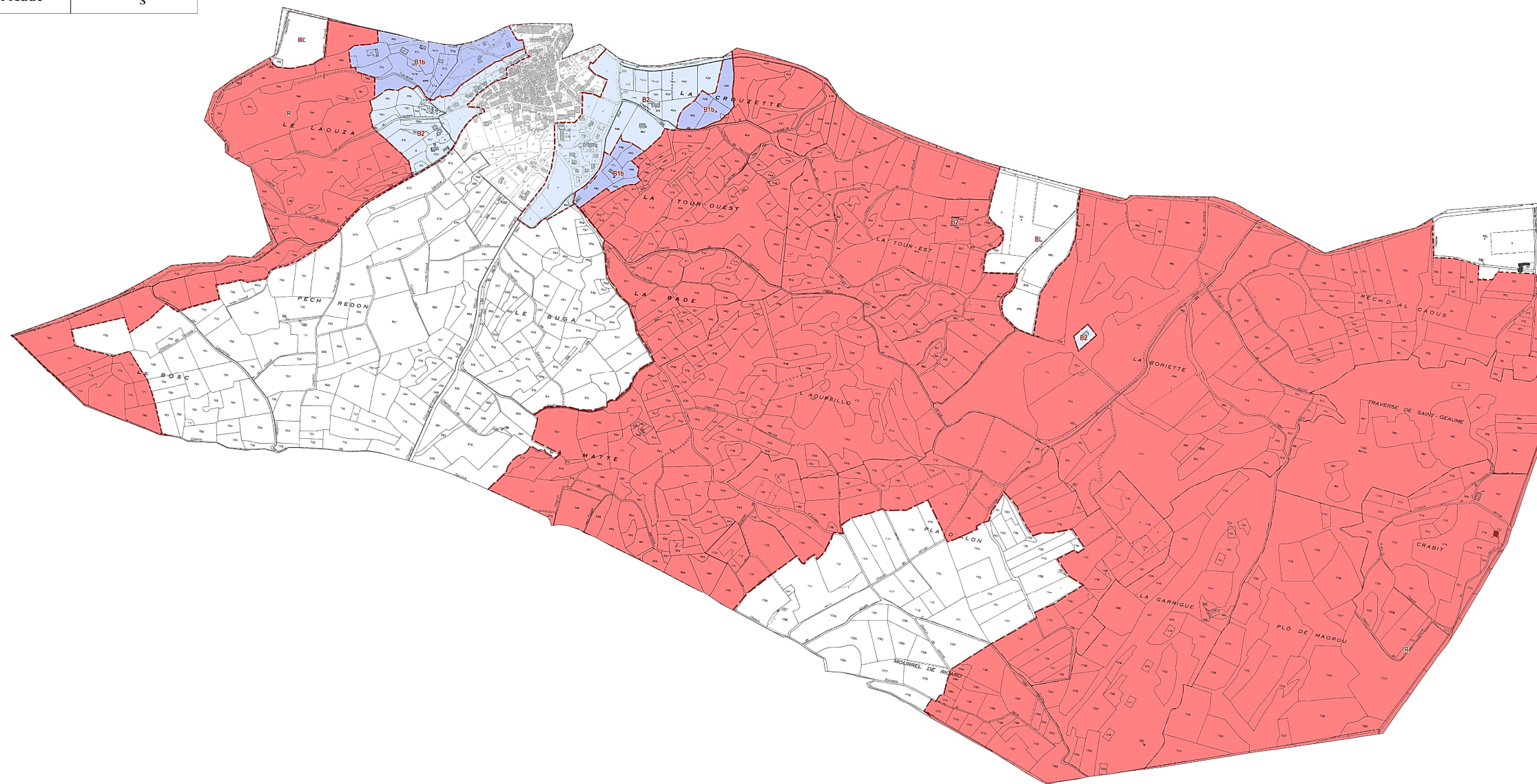


Plan de prévention des risques  
d'incendie de forêt sur le massif de  
la pinède de Lézignan.









**Commune de Escales**  
**Zonage réglementaire**

**APPROUVÉ LE : 10 AVRIL 2014**  
**Arrêté préfectoral n° 2014076-0009**

Avril 2014  
1:5 000



**Légende**

-  Limite du zonage réglementaire intermédiaire
-  Zone Blanche (Non concernée par le risque)
-  Zone Bleue B2
-  Zone Bleue B1b
-  Zone Bleue B1a
-  Zone Rouge
-  Limite parcellaire
-  Bâtiment

0 250 500 1 000 Mètres